

# Dorfbrunnen Marbach SG



Dorfbrunnen-Rundgang  
anlässlich des Tages der Schweizer  
Bürgergemeinden und Korporationen  
14. September 2024

Teil 4 von 4

Marbach SG Ried





Brunnen alte Landstrasse-  
Sandgrueb



PH02F-016

Datum Foto: 26.05.2024



Ziehbrunnen Feldstrasse

Datum Foto: 26.05.2024



Ziehbrunnen Feldstrasse 1  
(Mäser)

Ziehbrunnen abgedeckt



PH02F-041

Datum Foto: 26.05.2024



Ziehbrunnen Feldstrasse 3  
(Mäser)



PH02F-040

Datum Foto: 29.08.2024



Ziehbrunnen Feldstrasse 5  
(Eugen Kobelt)  
Ziehbrunnen abgedeckt

PH02F-042

Datum Foto: 29.08.2024



Ziehbrunnen Feldstrasse 4  
(Kuno Kobelt)  
Ziehbrunnen liegt unter der Strasse




PH02F-043

Datum Foto: 29.08.2024





Brunnen Schulhaus Feld  
Rietstrasse  
1950



Mädy Zünd

W. Zünd  
1995

Mädy der XIII

PH02F-013

Datum Foto: 17.05.2024



Brunnen Schulhaus Feld  
Rietstrasse  
1950



PH02F-013

Datum Foto: 17.05.2024



Brunnen Schulhaus Feld  
Rietstrasse  
1950



PH02F-013

Datum Foto: 17.05.2024



Brunnen Bleichestrasse



PH02F-018

Datum Foto: 26.05.2024

1933 Marbach

Archiv SG W283



07.08.2024

Marbach aus  
Kameraposition 1933



14. September 2024

Copyright 2024 @ Thomas P. Schwarz

14

Thema	Info-J.	Jahr	Ereignis
Besiedlung		-500	Beginn Keltische Besiedlung
Eroberung		-15	Römische Eroberung Rheintal (Bregenz)
Provinz		17	Römische Provinz Raetia Errichtung
Reich. Strasse	ca.	20	Montligen Gonzeren Arbon - Römerstrasse
Erwähnung	vor	700	Marbach Alemanische Knabengräber unter Kath. Kirche
Kloster SG		719	Kloster St. Gallen Gründung (Alemannisch)
Erwähnt		800	Kath. Kirche St.Georg - Gräberfeld vor Ch, (Alte Kirche
Erwähnung		831	Hof Marahbach , Erste Urkundliche Erwähnung
Erwähnung		886	Marahbach in St.Galler Tauschurkunde, Buchhorn
Reich. Strasse	ca.	1300	Feldkirch Montligen Marbach Gonzeren - Alte Reichsstrasse
Schloss		1375	Schloss Weinstein / Ersterwähnung Hans Varnbühler
Gebäude		1709	Obergasse 1a - 1c Haus Deiss (Ex Haltiner), Baujahr 1709
Gebäude		1744	Altes Ref. Pfarrhaus
Gebäude	md	1750	Oberes Bad
Katastrophen		1773	Brandkatastrophe von Marbach 14.03.1773
Strassen		1777	Landstrasse durchs Rheintal ausgebaut und teilweise
Gebäude		1790	Restaurant Rössli Keller Baujahr 1790, auf Torbogen
Landwirtschaft		1800	Rebfläche über 20 Hektaren,Blasenberg, Hub,
Gründung		1803	Gründung Kt. St. Gallen--Grenzen von Frankreich gezogen
Katastrophen		1817	Marbach Hungersnot (Bericht Kirchturmkuugel Kath.Kirche St.
Gebäude	ca	1839	Haus Bäckerei Benz, war immer Bäckerei
Gebäude		1843	Untergasse 1, Kerstin Kobelt, Jahreszahl in Keller
Textil		1860	Start Maschinenstickerei in Heimarbeit
Ziehbrunnen	Map-	1874	Ender-Staatsstrasse 22
Ziehbrunnen	Map-	1874	Mäser Feldstrasse 3
Ziehbrunnen	Map-	1874	Mäser Feldstrasse 1
Ziehbrunnen	Map-	1874	Kobelt Eugen Feldstrasse 5
Ziehbrunnen	Map-	1874	Kobelt Kuno Feldstrasse 4
Ziehbrunnen	Map-	1874	Böhm Herrengasse 10c
Brunnen	ca.	1874	Staatsstrasse 14 / Lippuner eigene Quelle.
Textil		1876	Textielmaschinen 45+21 in Marbach im Einsatz
Post		1877	Post- und Telegraphenbüro eröffnet im evang. Schulhaus am
Gebäude		1878	Untergasse 9 (Breitenmoser) Datum von Zeitungen in
		1890	5.Verfassung Kt. St. Gallen
Gebäude		1891	Alte Mühle / Benz Jakob Obere Mühle
Ziehbrunnen	verm-	1893	Oberfeld
Ziehbrunnen	verm-	1893	Halter_Hintergasse
Ziehbrunnen	verm-	1893	Gässeli_Eschenmoser
Ziehbrunnen	verm-	1893	Staatsstrasse_24_in_Blumeria
Brunnen		1894	Oberes_Bad
Tram		1897	Betriebsstart Strassenbahn Altstätten-Berneck

## Kalender Marbach SG

Einwohner		1900	Marbach 1111 Einwohner
Brunnen	verm-	1900	Alte Landstrasse-Sandgrueb
Brunnen	verm-	1900	Moos_Anker
Brunnen	verm-	1900	Bleichestrasse
Brunnen	verm-	1900	Restaurant_Traube
Brunnen	verm-	1900	Kalessen-Fredy Tobler
Brunnen	verm-	1900	Rosenberg-Brockner
Brunnen	verm-	1900	Sonnenberg-Zuberbühler
Brunnen	verm-	1900	Moos-Haltinner
Beschluss		1901	Beschluss Bau Anlage Wasserversorgung Hydranten
Gebäude		1902	Feldstrasse 4, Kuno Kobelt, Jahreszahl in Remise
Reservoir		1904	Kalessen
Brunnen		1910	Schloss_Weinstein
Beschluss		1911	Beschluss Bau Pumpenanlage Gehren
Brunnen		1914	Hub-Gehrig
Brunnen		1915	Hintergasse_Otto 1924-1915 Trog 2
Brunnen		1918	Zinggengasse
Brunnen		1924	Hintergasse_Otto 1924-1915 Trog 1
Brunnen	ca.	1925	Rietstrasse
Brunnen	ca.	1925	Dorfplatz-Rössli (Vor 1800, Gebäude Rössli 1790)
Beschluss		1946	Dorfbach Eindeckung ab Staatsstrasse bis Rosa Kobelt
Brunnen		1946	Kroneplatz (Brunnen Alte Krone vor 1800)
Brunnen	Ca.	1950	Schulhaus Feld Rietstrasse, ( Gestaltung Mädy der XII, Zünd )
Auftrag		1954	Auftrag Kediterteilung Bergwasserversorgung mit Reservoir
Brunnen	verm.	1955	Einstichweg_Ref-Kirche
Brunnen		1958	Untergasse, Figuren Mädi Zünd
Brunnenstube		1958	Untergasse
Brunnen		1985	Erenberg-Fritsche_Bruno
Wasserversorgun		1993	Wasserverbund mit Altstätten und Oberriet
Abwasser		1994	Schmutzwasserleitung „Ranft“ = Postgebäude bis
Brunnen	ca.	1994	Heim Oberfeld
Brunnen		2007	Raiffeisenbank
Brunnen		2022	Obergasse-Haefelin
Brunnenstube		2022	Obergasse-Haefelin
Brunnen		2024	Personen
Brunnen		2024	Amtacker_Zünd
Brunnen		2024	Kirlenbüchel-Hungerbühler
Brunnen			Hintergasse-Halter
Verteiler			Moos-Haltinner

Karte Brand Marbach  
14.03.1773



1. Ausbruch des Feuers 2. Reformiertes Pfarrhaus 3. Rathaus 4. Katholisches Pfarrhaus 5. Kirche 6. Kaplanei 7. Mühle 8. Bruggen 9. Bach 10. Landstrasse

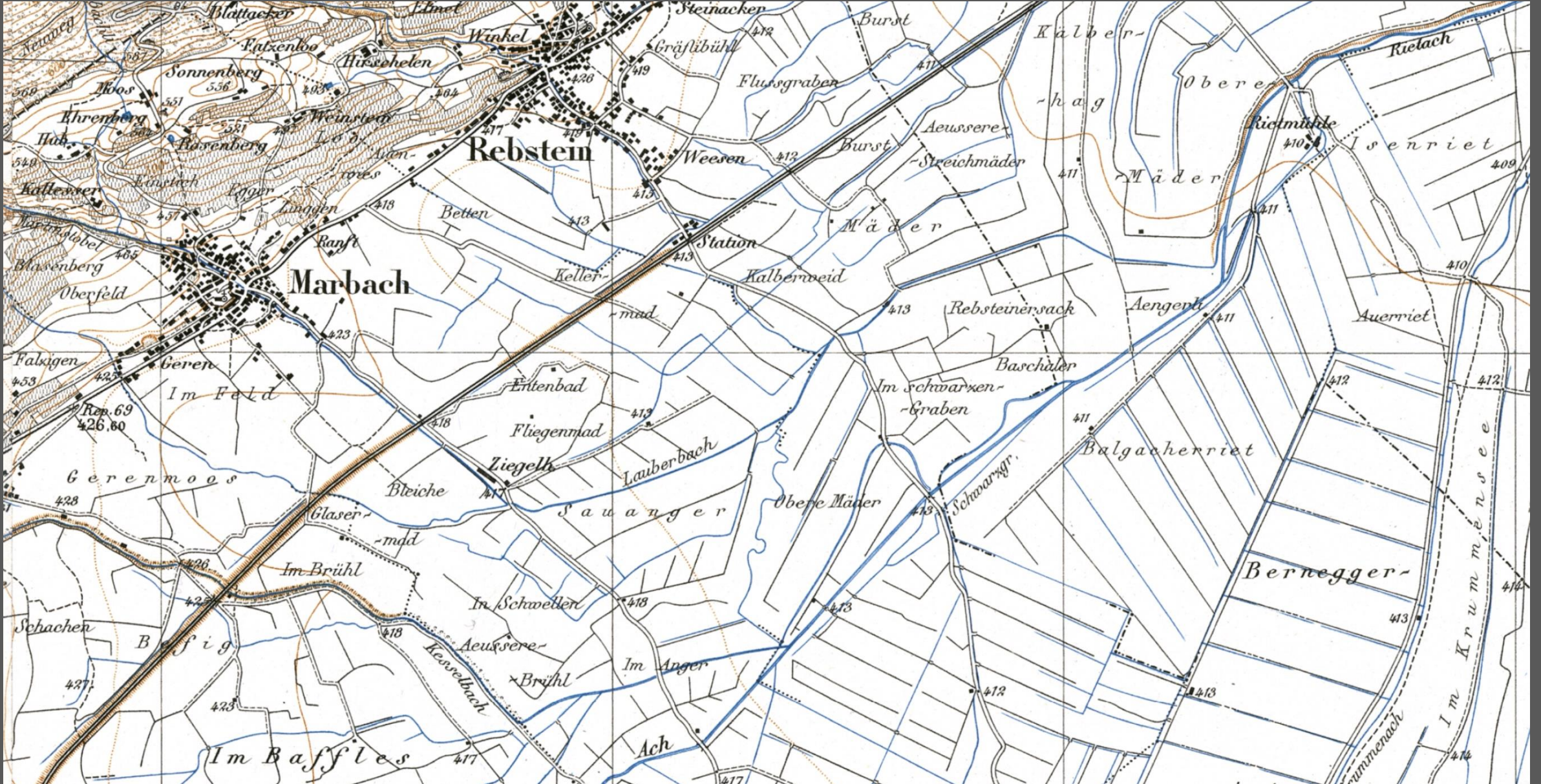


1773 Brand, gelb = Abgebrannt, rot nicht abgebrannt

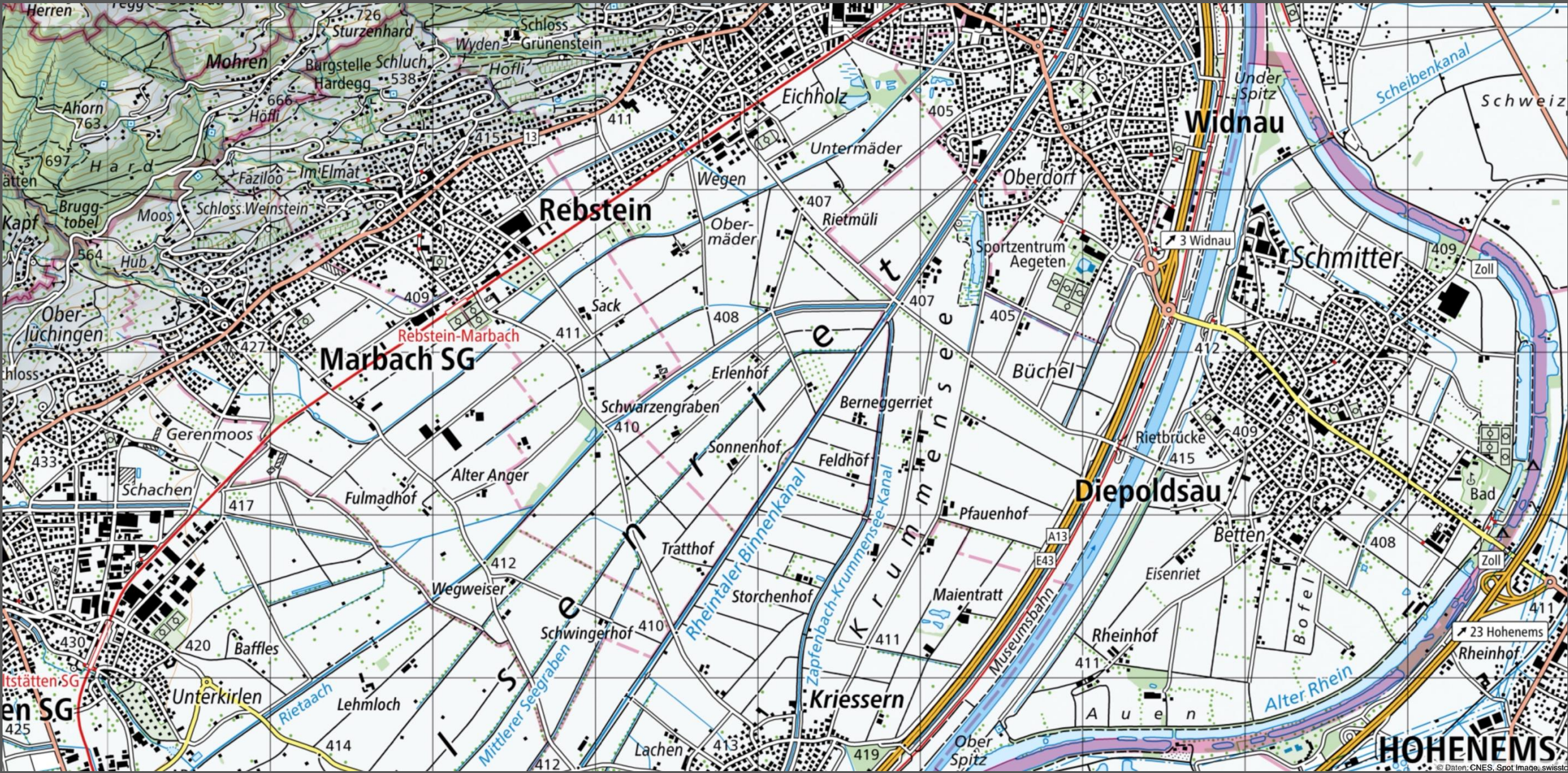




Siegfriedkarte Marbach SG, 1890



Karte Marbach SG, 2024



Plan und Inv. Nr.	Objekt	Ass.Nr. *Grundst.Nr.	Standort
30	Vielzweckbauernhaus	497/498/499	Feldstrasse 4
31	Fabrikgebäude	96	Zinggengasse 12
32	Waschhäuschen	123	Kronenplatz
33	Wohnhaus	446	Obergasse 1
34	Wohnhaus	15/16	Rietstrasse 15
35	Wohnhaus	121/122	Untergasse 4
36	Wohnhaus	135	Untergasse 6
37	Schulhaus mit Turnhalle	617/618	Rietstrasse 19
42	Gasthof Krone	119	Unterstrasse 2
44	Wohnhaus	491 / 492	Brunnenackerstrasse 21
50	Brunnen	1134*	bei Obergasse 2
51	Brunnen	1134*	Untergasse
52	Brunnen	1134*	Dorfplatz
53	Brunnen	1741*	Zinggengasse
54	Brunnen	1204*	Hintergasse
55	Brunnen	1475*	Weinsteinstrasse
56	Brunnen	105*	Rietstrasse

Liste Brunnen geschützt



Wir bedanken uns für die tatkräftige Mithilfe der Marbacher Bevölkerung bei der Beschaffung der notwendigen Informationen für diese Dokumentation




Ortsgemeinde Marbach SG



**Bernhard Fässler**

1983 – 2010 Leiter des Bauamtes und Wasserversorgung Marbach SG

Sein umfangreiches Wissen ermöglichte diese Dokumentation.



**Walter Kobelt**

1988 - 2024 Präsident Ortsgemeinde Marbach SG

Organisator des Dorfbrunnen-Rundganges, anlässlich des Tages der Schweizer Bürgergemeinden und Korporationen am 14. September 2024



**Thomas P. Schwarz**

Seit 2020 in Kommission Ortsmuseum Oberes Bad Marbach SG

Recherchen, Fotos und Dokumentation